



Московский государственный объединенный музей-заповедник включает в себя 4 интересные исторические территории: Коломенское, Измайлово, Лефортово и Люблино. Самая большая из них – Коломенское.

Коломенское – знаменитая резиденция великих московских князей и русских царей XVI – XIX вв. Уникальная церковь Вознесения Господня 1532 г. внесена в 1994 г. в список охраняемых объектов ЮНЕСКО.


Посетить Государев двор можно самостоятельно либо с экскурсоводом (по предварительным заявкам). На экспозициях в комплексе Передних ворот, а также в Домике Петра I 1702 г. вы можете воспользоваться аудиогидом. 

На экспозиции комплекса Передних ворот и выставки Дворцового павильона 1825 г., церкви святого вмч. Георгия Победоносца и Сытного двора вам помогут попасть пандусы, специальный подъемник и узкая коляска, установленные администратором музея. Для посетителей с нарушениями зрения или слабовидящих около памятников архитектуры установлены таблички с рельефным изображением памятника и текстами, выполненными по системе Брайля.

Экскурсии, музейные занятия и лекции адаптированы для разных категорий посетителей с ограниченными возможностями. 

Музей-заповедник предлагает маршруты по Государеву двору в Коломенском для организованных групп и индивидуальных посетителей с ограниченными возможностями. Дополнительная информация содержится на сайте музея в разделе «Посетителям».

В здании администрации музея-заповедника рекомендуем самостоятельно посетить экспозицию «Мастера. Техника и искусство русского строителя XIV – XIX вв.», оборудованную специальным лифтом, пандусами и туалетом.

На память о посещении музея можно приобрести сувениры и различные буклеты. 

Прием заявок на экскурсии и занятия:
8 (499) 615-27-68

Помощь администратора
для индивидуальных посетителей:
8 (499) 615-37-53, 8 (985) 153-44-46

Просим о Вашем визите сообщить заранее.

МАРШРУТ ДВИЖЕНИЯ ПО ГОСУДАРЕВУ ДВОРУ ДЛЯ ПОСЕТИТЕЛЕЙ НА ИНВАЛИДНЫХ КОЛЯСКАХ

ГОСУДАРЕВ ДВОР

Спасские ворота **16** – церковь Казанской Иконы Божией Матери **11** – Медоварня **10**

ПЛОЩАДЬ ВОЗНЕСЕНИЯ

Павильон 1825 года **5** * – видовая площадка под церковью Вознесения Господня **1** – церковь св. вмч. Георгия Победоносца **3** * – комплекс Передних ворот **8** ** – Сытный двор **9** ** – Площадь Вознесения

ДУБОВАЯ РОЩА, ДОМИК ПЕТРА I И КОРМОВОЙ ДВОР

Дубовая роща с 600-летним дубом – Домик Петра I **17** – Кормовой двор **13** – Спасские ворота **16**

Номера соответствуют номеру объекта на карте-схеме

- * – при желании посещение экспозиции
- ** – при желании посещение экспозиции 1-го этажа

Информация
по телефонам:
8 (499) 782 89 17,
8 (499) 782 89 21

УЗНАЙ БОЛЬШЕ

ОСМЫСЛИТЕЛЬ КОД



Москва, проспект Андропова, д. 39
проезд до ст. м. «Коломенская»

www.mgomz.ru



МОСКОВСКИЙ ГОСУДАРСТВЕННЫЙ ОБЪЕДИНЕННЫЙ
ХУДОЖЕСТВЕННЫЙ ИСТОРИКО-АРХИТЕКТУРНЫЙ И
ПРИРОДНО-ЛАНДШАФТНЫЙ МУЗЕЙ-ЗАПОВЕДНИК
КОЛОМЕНСКОЕ – ИЗМАЙЛОВО – ЛЕФОРТОВО – ЛЮБЛИНО

ДОБРО ПОЖАЛОВАТЬ
В МИР РАВНЫХ ВОЗМОЖНОСТЕЙ!

ДОСТУПНАЯ СРЕДА



Маршрут по исторической части Коломенского



Карта-схема для посетителей
с ограниченными возможностями

**ПЕРЕЧЕНЬ ОБЪЕКТОВ
КУЛЬТУРНОГО НАСЛЕДИЯ
И ВОССОЗДАННЫХ ОБЪЕКТОВ**

ВОЗНЕСЕНСКАЯ ПЛОЩАДЬ

- 1 ЦЕРКОВЬ ВОЗНЕСЕНИЯ ГОСПОДНЯ. 1532 г.
Памятник всемирного культурного наследия ЮНЕСКО
- 2 КОЛОКОЛЬНЯ. Первая половина XVI в.
- 3 ЦЕРКОВЬ СВ. ВМЧ. ГЕОРГИЯ ПОБЕДОНОСЦА. 1841 г.
(посещение экспозиции)
- 4 ВОДОВЗВОДНАЯ БАШНЯ. Вторая половина XVII в.
- 5 ДВОРЦОВЫЙ ПАВИЛЬОН. 1825 г. (посещение экспозиции)
- 8 КОМПЛЕКС ПЕРЕДНИХ ВОРОТ. 1672–1673 гг.
(посещение 1-го этажа экспозиции)
- 9 СЫТНЫЙ ДВОР. XVII – XVIII вв.
(посещение 1-го этажа экспозиции)
- 10 МЕДОВАРНЯ. Конец XVII – начало XVIII вв.
- 11 ЦЕРКОВЬ КАЗАНСКОЙ ИКОНЫ
БОЖИЕЙ МАТЕРИ. Середина XVII в.
- 12 ИСТОРИЧЕСКАЯ ТЕРРИТОРИЯ ДЕРЕВЯННОГО
ДВОРЦА ЦАРЯ АЛЕКСЕЯ МИХАЙЛОВИЧА. XVII в.
- 13 ФУНДАМЕНТЫ ХЛЕБЕННОГО И КОРМОВОГО
ДВОРОВ. XVII в.
- 16 СПАСКИЕ (ЗАДНИЕ) ВОРОТА. 1673 г.
- 17 ДОМИК ПЕТРА I. 1702 г.
- 20 АТРИУМ
- 21 УСАДЬБА КОЛОМЕНСКОГО КРЕСТЬЯНИНА

УСЛОВНЫЕ ОБОЗНАЧЕНИЯ

- | | | | |
|---|----------------------------------|--------------------|--------------------|
| Таблички с рельефными изображениями памятников и текстами, выполненными по системе Брайля | Маршрут движения | Экскурсионное бюро | Кассы |
| Строения, входящие в маршрут | Начало маршрута | Смотровая площадка | Парковки |
| Строения, не входящие в маршрут | Начало маршрута | Аудиогид | Сувенирный магазин |
| Входы и въезды на территорию музея-заповедника | Объекты, доступные для инвалидов | Туалеты | |
| Варианты движения до начала маршрута | Эмблема ЮНЕСКО | | |

